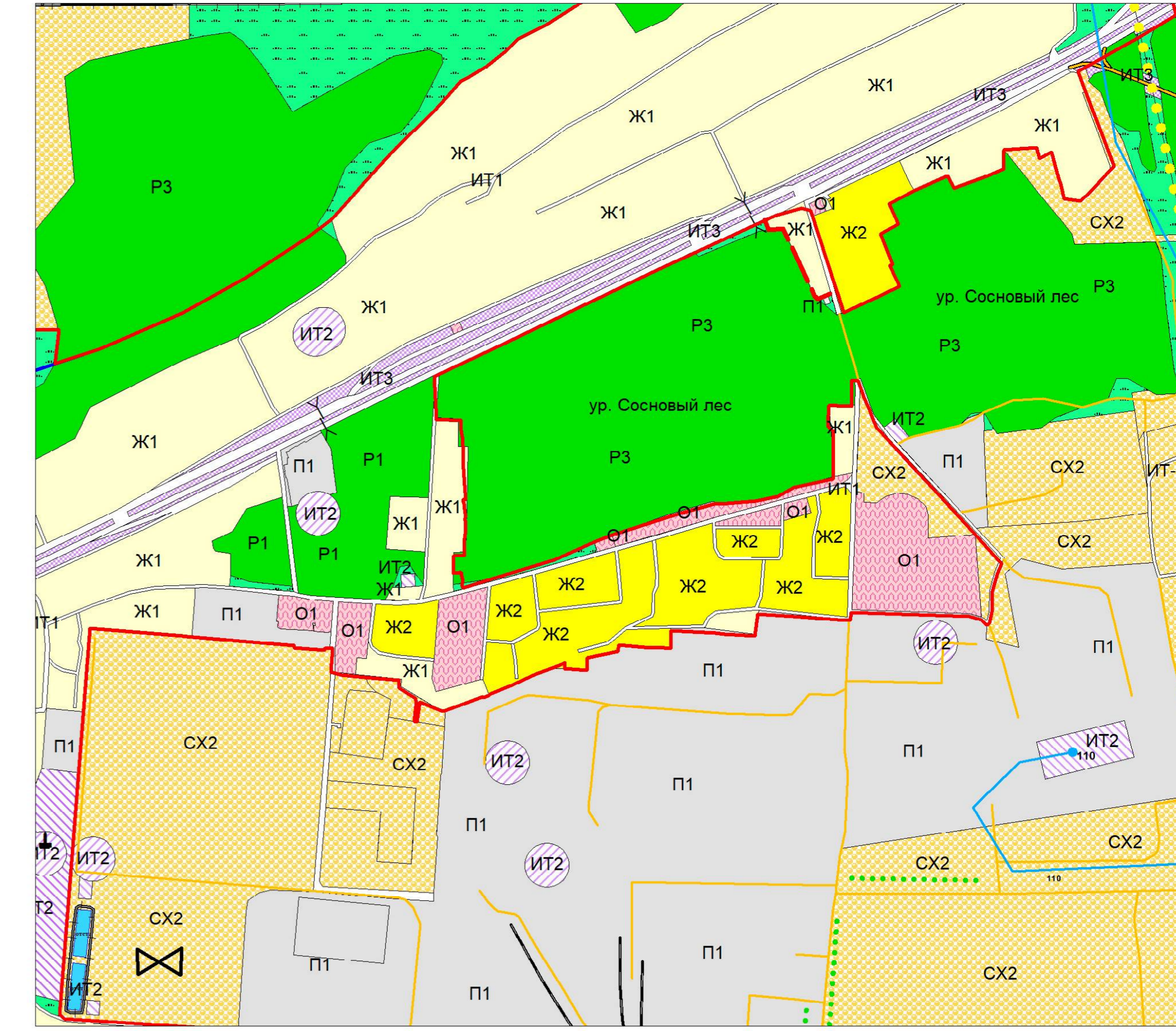


Карта градостроительного зонирования территории муниципального образования "Ворошневецкий сельсовет" Курского района Курской области

УТВЕРЖДЕНО
 решением Собраний депутатов
 Ворошневецкого сельсовета
 Курского района Курской области
 от _____ 2020 г. № _____

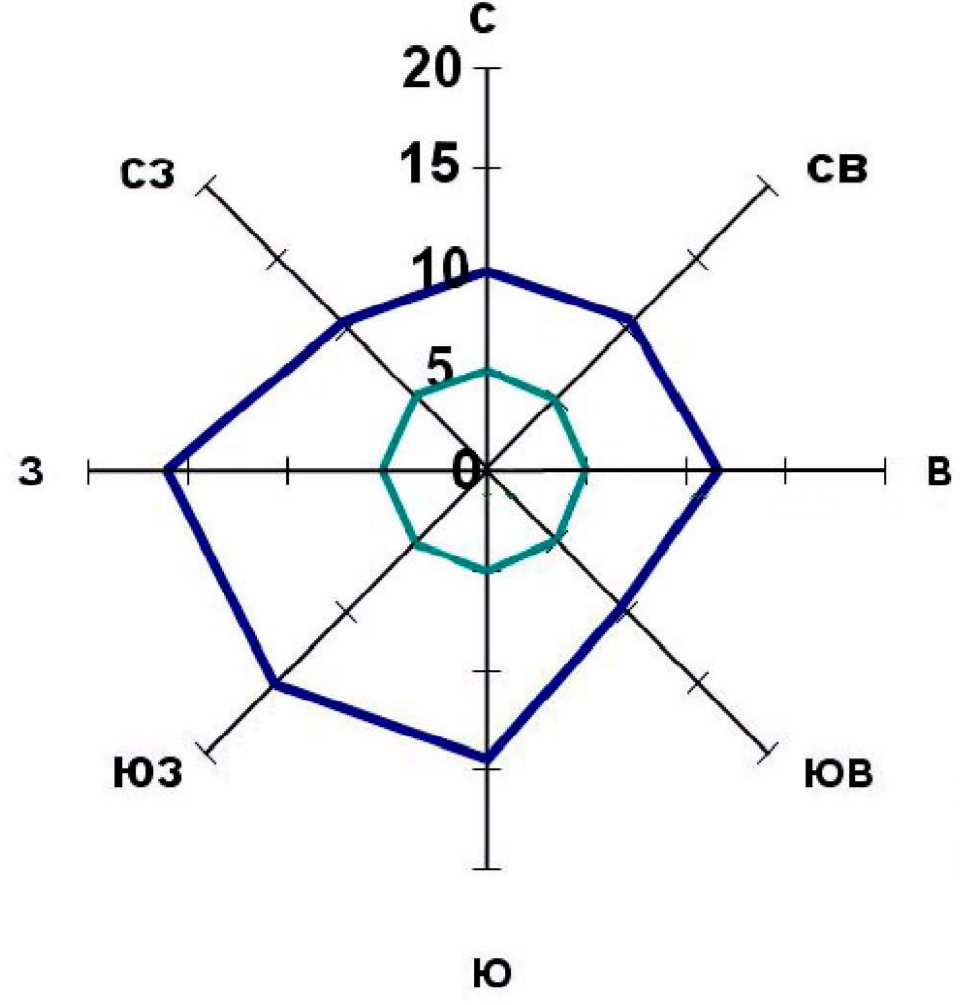


Фрагмент - д. Ворошнево (масштаб 1:5000)

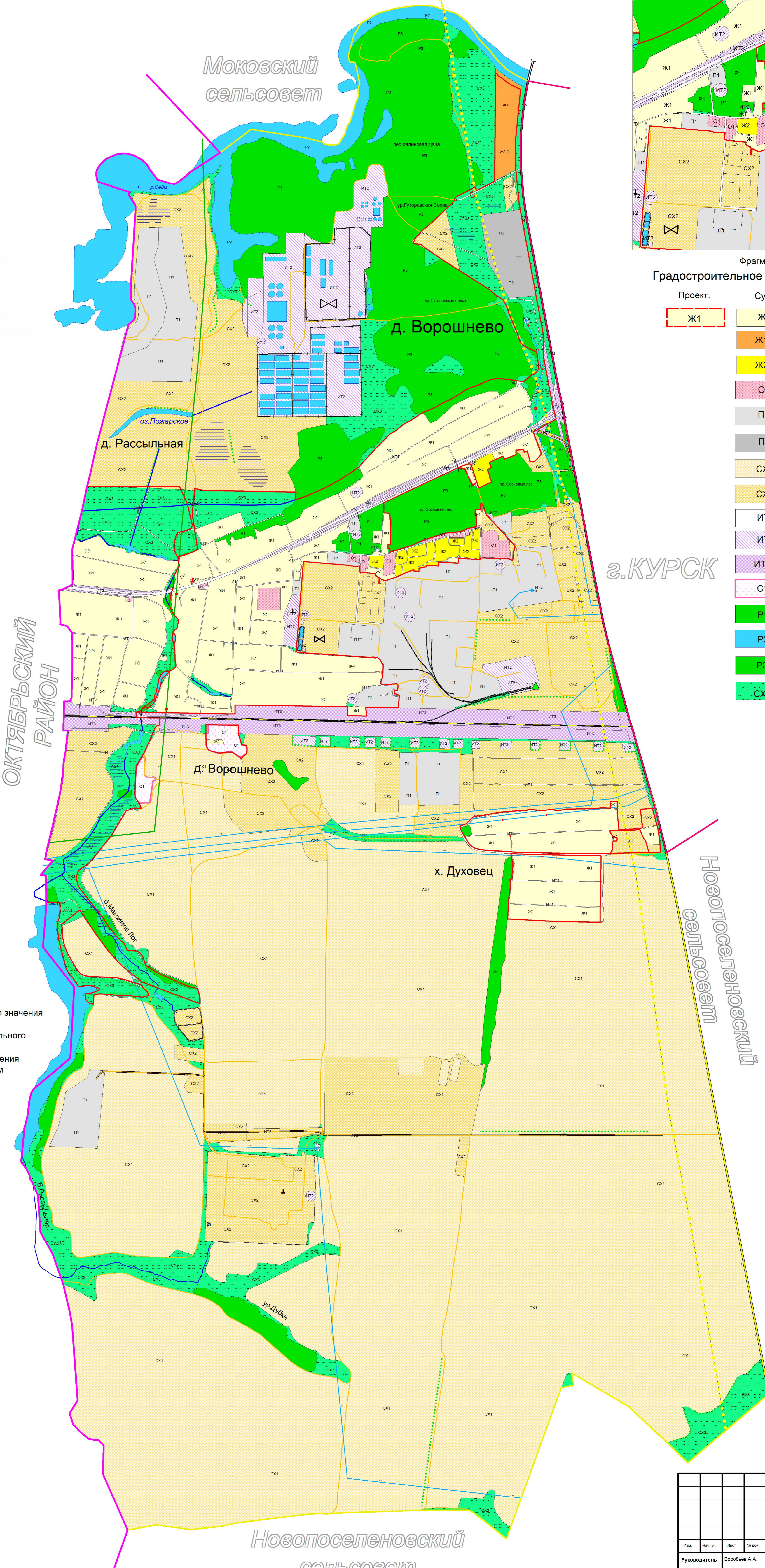
Градостроительное зонирование

- | Проект. | Сущ. | Зона |
|---------|------|---|
| Ж1 | Ж1 | Зона малоэтажной жилой застройки |
| Ж1.1 | Ж1.1 | Подзона малоэтажной жилой застройки |
| Ж2 | Ж2 | Зона среднетажной жилой застройки |
| О1 | О1 | Зона общественно-деловая |
| П1 | П1 | Зона производственная |
| П2 | П2 | Зона коммунально-складская |
| СХ1 | СХ1 | Зона, занятая сельскохозяйственными угодьями |
| СХ2 | СХ2 | Зона, занятая объектами сельскохозяйственного назначения |
| ИТ1 | ИТ1 | Зона улично-дорожной сети |
| ИТ2 | ИТ2 | Зона инженерной инфраструктуры |
| ИТ3 | ИТ3 | Зона транспортной инфраструктуры |
| С1 | С1 | Зона кладбищ |
| Р1 | Р1 | Зона рекреации |
| Р2 | Р2 | Зона рекреации |
| Р3 | Р3 | Зона рекреации ГЛФ |
| СХ3 | СХ3 | Зона природно-ландшафтной территории, в соответствии с местными условиями (территория общего пользования) |

г. КУРСК



— Среднегодовая повторяемость направления ветра
 Штиль



УСЛОВНЫЕ ОБОЗНАЧЕНИЯ

- Граница района
 - Граница города
 - Граница сельсовета
 - Граница населенного пункта
- Объекты улично-дорожной сети населенного пункта**
- Улицы, дороги
 - Проезды
- ОКС транспортных сооружений**
- Мост
 - Трубы водопропускные
- ОКС внешнего автомобильного транспорта**
- Автомобильная дорога регионального значения с асфальтным покрытием
 - Автомобильная дорога межмуниципального значения с асфальтным покрытием
 - Автомобильная дорога местного значения с асфальтным и грунтовым покрытием
- Поверхностные водные объекты**
- Река, ручей
 - Пруды, озера
 - Болото, заболоченность
- ОКС гидротехнических сооружений**
- Плотина
 - Дамба
- Растительность**
- Леса густые, питомники, сплошные заросли кустарника
 - Луговая растительность
 - Сад
 - Озеленение вдоль дорог
- Объекты культурного наследия**
- Памятники
- ОКС инженерной инфраструктуры**
- Подстанция 330 Кв
 - Подстанция 110 Кв
 - Трансформаторная подстанция
 - ЛЭП 330 Кв
 - ЛЭП 110 Кв
 - ГРС
 - Магистральный газопровод

ПРАВИЛА ЗЕМЛЕПОЛЬЗОВАНИЯ И ЗВСТРОЙКИ					
Илл.	Илл. уч.	Лист	№ док.	Подп.	Дата
Руководитель	Воробьева А.А.				
Топограф	Рожинская Е.А.				
Графические материалы по вопросам землепользования и застройки муниципального образования "Ворошневецкий сельсовет" Курского района Курской области					
Страница 1 из 2					
ИП Воробьева С.Н.					