

Выписка из Единого государственного реестра недвижимости об объекте недвижимости

Сведения о характеристиках объекта недвижимости

На основании запроса от 19.05.2020 г., поступившего на рассмотрение 20.05.2020 г., сообщаем, что согласно записям Единого государственного реестра недвижимости:

Земельный участок			
(вид объекта недвижимости)			
Лист № _____ Раздела 1	Всего листов раздела 1 : _____	Всего разделов: _____	Всего листов выписки: _____
20.05.2020 № 99/2020/329137837			
Кадастровый номер:		46:11:050503:213	

Номер кадастрового квартала:	46:11:050503
Дата присвоения кадастрового номера:	08.04.2010
Ранее присвоенный государственный учетный номер:	данные отсутствуют
Адрес:	Курская обл., р-н Курский, Ворошневский сельсовет, д. Ворошнево
Площадь:	381000 +/- 5401 кв. м
Кадастровая стоимость, руб.:	1588770
Кадастровые номера расположенных в пределах земельного участка объектов недвижимости:	46:11:050503:291
Кадастровые номера объектов недвижимости, из которых образован объект недвижимости:	46:11:050500:5
Кадастровые номера образованных объектов недвижимости:	данные отсутствуют
Сведения о включении объекта недвижимости в состав предприятия как имущественного комплекса:	

Государственный регистратор		ФГИС ЕГРН
полное наименование должности	подпись	инициалы, фамилия

М.П.

Выписка из Единого государственного реестра недвижимости об объекте недвижимости

Сведения о характеристиках объекта недвижимости

Земельный участок			
(вид объекта недвижимости)			
Лист № _____ Раздела 1	Всего листов раздела 1 : _____	Всего разделов: _____	Всего листов выписки: _____
20.05.2020 № 99/2020/329137837			
Кадастровый номер:		46:11:050503:213	

Категория земель:	Земли сельскохозяйственного назначения
Виды разрешенного использования:	Для сельскохозяйственного производства
Сведения о кадастровом инженере:	данные отсутствуют
Сведения о лесах, водных объектах и об иных природных объектах, расположенных в пределах земельного участка:	данные отсутствуют
Сведения о том, что земельный участок полностью или частично расположен в границах зоны с особыми условиями использования территории или территории объекта культурного наследия	данные отсутствуют
Сведения о том, что земельный участок расположен в границах особой экономической зоны, территории опережающего социально-экономического развития, зоны территориального развития в Российской Федерации, игровой зоны:	данные отсутствуют
Сведения о том, что земельный участок расположен в границах особо охраняемой природной территории, охотничьих угодий, лесничеств, лесопарков:	данные отсутствуют
Сведения о результатах проведения государственного земельного надзора:	данные отсутствуют
Сведения о расположении земельного участка в границах территории, в отношении которой утвержден проект межевания территории:	данные отсутствуют

Государственный регистратор		ФГИС ЕГРН
полное наименование должности	подпись	инициалы, фамилия

М.П.

Выписка из Единого государственного реестра недвижимости об объекте недвижимости
Сведения о характеристиках объекта недвижимости

Земельный участок			
<small>(вид объекта недвижимости)</small>			
Лист № _____	Раздела 1	Всего листов раздела 1 : _____	Всего разделов: _____
20.05.2020 № 99/2020/329137837			
Кадастровый номер:		46:11:050503:213	

Условный номер земельного участка:	данные отсутствуют
Сведения о принятии акта и (или) заключении договора, предусматривающих предоставление в соответствии с земельным законодательством исполнительным органом государственной власти или органом местного самоуправления находящегося в государственной или муниципальной собственности земельного участка для строительства наемного дома социального использования или наемного дома коммерческого использования:	данные отсутствуют
Сведения о том, что земельный участок или земельные участки образованы на основании решения об изъятии земельного участка и (или) расположенного на нем объекта недвижимости для государственных или муниципальных нужд:	данные отсутствуют
Сведения о том, что земельный участок образован из земель или земельного участка, государственная собственность на которые не разграничена:	данные отсутствуют
Сведения о наличии земельного спора о местоположении границ земельных участков:	данные отсутствуют
Статус записи об объекте недвижимости:	Сведения об объекте недвижимости имеют статус "актуальные"
Особые отметки:	Сведения необходимые для заполнения раздела 3.1 отсутствуют.
Получатель выписки:	Нехаев Дмитрий Сергеевич

Государственный регистратор		ФГИС ЕГРН
полное наименование должности	подпись	инициалы, фамилия

М.П.

Выписка из Единого государственного реестра недвижимости об объекте недвижимости
Сведения о зарегистрированных правах

Земельный участок			
<small>(вид объекта недвижимости)</small>			
Лист № ____ Раздела 2	Всего листов раздела 2 : ____	Всего разделов: ____	Всего листов выписки: ____
20.05.2020 № 99/2020/329137837			
Кадастровый номер:		46:11:050503:213	
1.	Правообладатель (правообладатели):	1.1.	Общество с ограниченной ответственностью "Пристенская зерновая компания", ИНН: 4619004632
2.	Вид, номер и дата государственной регистрации права:	2.1.	Собственность, № 46:11:050503:213-46/012/2019-18 от 31.12.2019
3.	Ограничение прав и обременение объекта недвижимости:	не зарегистрировано	
4.	Договоры участия в долевом строительстве:	данные отсутствуют	
5.	Заявленные в судебном порядке права требования:	данные отсутствуют	
6.	Сведения о возражении в отношении зарегистрированного права:	данные отсутствуют	
7.	Сведения о наличии решения об изъятии объекта недвижимости для государственных и муниципальных нужд:	данные отсутствуют	
8.	Сведения о невозможности государственной регистрации без личного участия правообладателя или его законного представителя:		
9.	Правопритязания и сведения о наличии поступивших, но не рассмотренных заявлений о проведении государственной регистрации права (перехода, прекращения права), ограничения права или обременения объекта недвижимости, сделки в отношении объекта недвижимости:	данные отсутствуют	
10.	Сведения об осуществлении государственной регистрации сделки, права, ограничения права без необходимого в силу закона согласия третьего лица, органа:	данные отсутствуют	
11.	Сведения о невозможности государственной регистрации перехода, прекращения, ограничения права на земельный участок из земель сельскохозяйственного назначения:		
Государственный регистратор		ФГИС ЕГРН	
полное наименование должности		подпись	
		инициалы, фамилия	

М.П.

Выписка из Единого государственного реестра недвижимости об объекте недвижимости
Описание местоположения земельного участка

Земельный участок			
(вид объекта недвижимости)			
Лист № ____ Раздела 3	Всего листов раздела 3 : ____	Всего разделов: ____	Всего листов выписки: ____
20.05.2020 № 99/2020/329137837			
Кадастровый номер:		46:11:050503:213	

План (чертеж, схема) земельного участка			
			
Масштаб 1: данные отсутствуют		Условные обозначения:	

Государственный регистратор		ФГИС ЕГРН
полное наименование должности	подпись	инициалы, фамилия

М.П.

Выписка из Единого государственного реестра недвижимости об объекте недвижимости
Описание местоположения земельного участка

Земельный участок			
(вид объекта недвижимости)			
Лист № _____	Раздела 3	Всего листов раздела 3 : _____	Всего разделов: _____
Всего листов выписки: _____			
20.05.2020 № 99/2020/329137837			
Кадастровый номер:		46:11:050503:213	

План (чертеж, схема) земельного участка			
			
Масштаб 1: данные отсутствуют		Условные обозначения:	

Государственный регистратор		ФГИС ЕГРН
полное наименование должности	подпись	инициалы, фамилия

М.П.

Выписка из Единого государственного реестра недвижимости об объекте недвижимости
Описание местоположения земельного участка

Земельный участок			
(вид объекта недвижимости)			
Лист № ___ Раздела 3.2	Всего листов раздела 3.2 : ___	Всего разделов: ___	Всего листов выписки: ___
20.05.2020 № 99/2020/329137837			
Кадастровый номер:		46:11:050503:213	

Сведения о характерных точках границы земельного участка				
Система координат				
Зона №				
Номер точки	Координаты		Описание закрепления на местности	Средняя квадратическая погрешность определения координат характерных точек границ земельного участка, м
	X	Y		
1	2	3	4	5
1	409378.49	1289824.69	данные отсутствуют	7.5
2	409376.33	1289814.33	данные отсутствуют	7.5
3	409368.36	1289777.92	данные отсутствуют	7.5
4	409367.62	1289765.18	данные отсутствуют	7.5
5	409391.27	1289725.66	данные отсутствуют	7.5
6	409436.48	1289692.07	данные отсутствуют	7.5
7	409438.45	1289663.36	данные отсутствуют	7.5
8	409400.71	1289614.51	данные отсутствуют	7.5
9	409409.4	1289558.7	данные отсутствуют	7.5
10	409423.96	1289512.76	данные отсутствуют	7.5
11	409416.85	1289476.61	данные отсутствуют	7.5
12	409418.21	1288882.25	данные отсутствуют	7.5
13	409003.12	1288883.45	данные отсутствуют	7.5
14	408987.22	1288883.49	данные отсутствуют	7.5
15	408963.28	1288883.59	данные отсутствуют	7.5

Государственный регистратор		ФГИС ЕГРН
полное наименование должности	подпись	инициалы, фамилия

М.П.

Выписка из Единого государственного реестра недвижимости об объекте недвижимости
Описание местоположения земельного участка

Земельный участок			
(вид объекта недвижимости)			
Лист № ___ Раздела 3.2	Всего листов раздела 3.2 : ___	Всего разделов: ___	Всего листов выписки: ___
20.05.2020 № 99/2020/329137837			
Кадастровый номер:		46:11:050503:213	

Сведения о характерных точках границы земельного участка				
Система координат				
Зона №				
Номер точки	Координаты		Описание закрепления на местности	Средняя квадратическая погрешность определения координат характерных точек границ земельного участка, м
	X	Y		
1	2	3	4	5
16	408963.25	1288890.63	данные отсутствуют	7.5
17	408963.16	1288910.75	данные отсутствуют	7.5
18	408959.31	1289743.08	данные отсутствуют	7.5
19	409349.76	1289821.8	данные отсутствуют	7.5
20	409225.08	1289764.95	данные отсутствуют	0.3
21	409224.08	1289764.96	данные отсутствуют	0.3
22	409224.08	1289765.96	данные отсутствуют	0.3
23	409225.08	1289765.95	данные отсутствуют	0.3
24	409412.64	1289466.19	данные отсутствуют	7.5
25	409411.28	1289312.48	данные отсутствуют	7.5
26	409311.78	1289315.84	данные отсутствуют	7.5
27	409313.6	1289464.31	данные отсутствуют	7.5
28	409390.02	1289619.89	данные отсутствуют	7.5
29	409396.85	1289570.07	данные отсутствуют	7.5

30	409259.55	1289547.75	данные отсутствуют	7.5
----	-----------	------------	--------------------	-----

Государственный регистратор		ФГИС ЕГРН
полное наименование должности	подпись	инициалы, фамилия

М.П.

Раздел 3.2

Выписка из Единого государственного реестра недвижимости об объекте недвижимости

Описание местоположения земельного участка

Земельный участок			
(вид объекта недвижимости)			
Лист №	Раздела 3.2	Всего листов раздела 3.2 :	Всего разделов: _____
20.05.2020 № 99/2020/329137837		Всего листов выписки: _____	
Кадастровый номер:		46:11:050503:213	


Сведения о характерных точках границы земельного участка				
Система координат				
Зона №				
Номер точки	Координаты		Описание закрепления на местности	Средняя квадратическая погрешность определения координат характерных точек границ земельного участка, м
	X	Y		
1	2	3	4	5
31	409250.2	1289596.29	данные отсутствуют	7.5
32	409406.54	1289685.12	данные отсутствуют	7.5
33	409414	1289641.94	данные отсутствуют	7.5
34	409282.42	1289613.5	данные отсутствуют	7.5
35	409272.93	1289657.22	данные отсутствуют	7.5

Государственный регистратор		ФГИС ЕГРН
полное наименование должности	подпись	инициалы, фамилия

М.П.

Выписка из Единого государственного реестра недвижимости об объекте недвижимости
Сведения о частях земельного участка

Земельный участок			
<small>(вид объекта недвижимости)</small>			
Лист № ____ Раздела 4	Всего листов раздела 4 : ____	Всего разделов: ____	Всего листов выписки: ____
20.05.2020 № 99/2020/329137837			
Кадастровый номер:		46:11:050503:213	

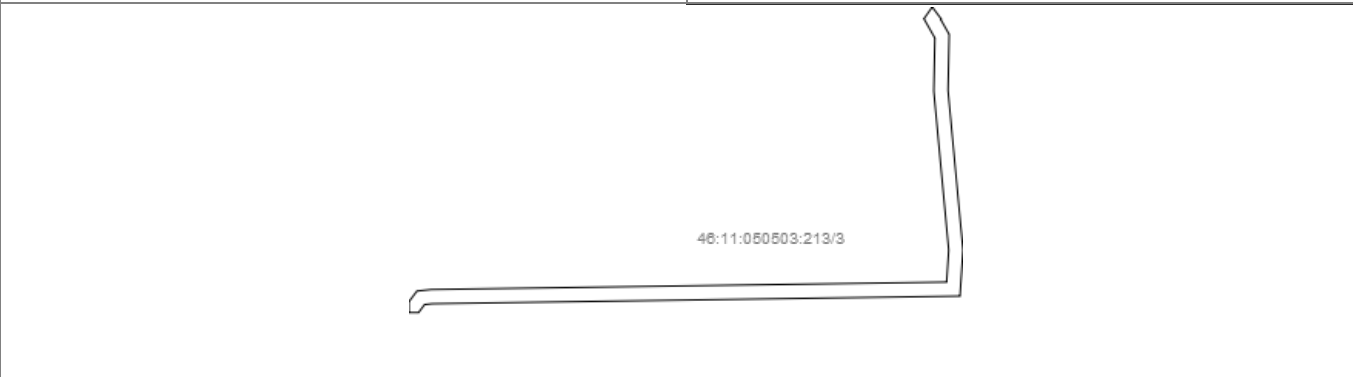
План (чертеж, схема) части земельного участка		Учетный номер части: 46:11:050503:213/2	
			
Масштаб 1: данные отсутствуют	Условные обозначения:		

Государственный регистратор		ФГИС ЕГРН
полное наименование должности	подпись	инициалы, фамилия

М.П.

Выписка из Единого государственного реестра недвижимости об объекте недвижимости
Сведения о частях земельного участка

Земельный участок			
<small>(вид объекта недвижимости)</small>			
Лист № ____ Раздела 4	Всего листов раздела 4 : ____	Всего разделов: ____	Всего листов выписки: ____
20.05.2020 № 99/2020/329137837			
Кадастровый номер:		46:11:050503:213	


План (чертеж, схема) части земельного участка		Учетный номер части: 46:11:050503:213/3	
			
Масштаб 1: данные отсутствуют	Условные обозначения:		

Государственный регистратор		ФГИС ЕГРН
полное наименование должности	подпись	инициалы, фамилия

М.П.

Выписка из Единого государственного реестра недвижимости об объекте недвижимости
Сведения о частях земельного участка

Земельный участок			
<small>(вид объекта недвижимости)</small>			
Лист № ____ Раздела 4	Всего листов раздела 4 : ____	Всего разделов: ____	Всего листов выписки: ____
20.05.2020 № 99/2020/329137837			
Кадастровый номер:		46:11:050503:213	

План (чертеж, схема) части земельного участка		Учетный номер части: 46:11:050503:213/4	
			
Масштаб 1: данные отсутствуют	Условные обозначения:		


Государственный регистратор		ФГИС ЕГРН
полное наименование должности	подпись	инициалы, фамилия

М.П.

Раздел 4

Выписка из Единого государственного реестра недвижимости об объекте недвижимости
Сведения о частях земельного участка

Земельный участок			
<small>(вид объекта недвижимости)</small>			
Лист № <u> </u> Раздела 4	Всего листов раздела 4 : <u> </u>	Всего разделов: <u> </u>	Всего листов выписки: <u> </u>
20.05.2020 № 99/2020/329137837			
Кадастровый номер:		46:11:050503:213	

План (чертеж, схема) части земельного участка		Учетный номер части: 46:11:050503:213/5	
			
Масштаб 1: данные отсутствуют	Условные обозначения:		

Государственный регистратор		ФГИС ЕГРН
полное наименование должности	подпись	инициалы, фамилия

М.П.

Выписка из Единого государственного реестра недвижимости об объекте недвижимости
Сведения о частях земельного участка

Земельный участок			
(вид объекта недвижимости)			
Лист № ____ Раздела 4.1	Всего листов раздела 4.1 : ____	Всего разделов: ____	Всего листов выписки: ____
20.05.2020 № 99/2020/329137837			
Кадастровый номер:		46:11:050503:213	

Учетный номер части	Площадь (м ²)	Содержание ограничения в использовании или ограничения права на объект недвижимости или обременения объекта недвижимости
1	2	3
2	1348	Ограничения прав на земельный участок, предусмотренные статьями 56, 56.1 Земельного кодекса Российской Федерации, 46.11.2.5, Решение № 01-19/1236 от 29.05.2013
3	28190	Ограничения прав на земельный участок, предусмотренные статьями 56, 56.1 Земельного кодекса Российской Федерации, 46.11.2.82, Договор №4600/07807/13 от 22.07.2013г. На оказание услуг по проведению кадастрового учета объектов недвижимости и территориальному землеустройству № 4600/07807/13 от 22.07.2013
4	27216	Ограничения прав на земельный участок, предусмотренные статьями 56, 56.1 Земельного кодекса Российской Федерации, 46.11.2.139, Постановление Правительства РФ от 24.02.2009 г. №160 "О порядке установления охранных зон объектов электросетевого хозяйства и особых условий использования земельных участков, расположенных в границах таких зон" № 160 от 24.02.2009
5	1310	Ограничения прав на земельный участок, предусмотренные статьями 56, 56.1 Земельного кодекса Российской Федерации, 46.11.2.248, Постановление Правительства Российской Федерации "О порядке установления охранных зон объектов электросетевого хозяйства и особых условий использования земельных участков, расположенных в границах таких зон" № 160 от 24.02.2009

Государственный регистратор		ФГИС ЕГРН
полное наименование должности	подпись	инициалы, фамилия

М.П.

Выписка из Единого государственного реестра недвижимости об объекте недвижимости
Сведения о частях земельного участка

Земельный участок				
<small>(вид объекта недвижимости)</small>				
Лист № _____ Раздела 4.2		Всего листов раздела 4.2 : _____		Всего разделов: _____
20.05.2020 № 99/2020/329137837				
Кадастровый номер:			46:11:050503:213	
Сведения о характерных точках границы части (частей) земельного участка				
Учетный номер части: 2				
Система координат: МСК-46				
Зона № _____				
Номер точки	Координаты, м		Описание закрепления на местности	Средняя квадратическая погрешность определения координат характерных точек границы части земельного участка, м
	X	Y		
1	2	3	4	5
20	409225.08	1289764.95	данные отсутствуют	0.3
21	409224.08	1289764.96	данные отсутствуют	0.3
21	409224.08	1289764.96	данные отсутствуют	0.3
22	409224.08	1289765.96	данные отсутствуют	0.3
23	409225.08	1289765.95	данные отсутствуют	0.3
36	409224.57	1289762.88	данные отсутствуют	данные отсутствуют
36	409224.57	1289762.88	данные отсутствуют	данные отсутствуют
37	409036.3	1289754.61	данные отсутствуют	данные отсутствуют
38	409030.75	1289757.48	данные отсутствуют	данные отсутствуют
39	409037.01	1289758.74	данные отсутствуют	данные отсутствуют
40	409037.19	1289758.65	данные отсутствуют	данные отсутствуют
41	409224.24	1289766.88	данные отсутствуют	данные отсутствуют
42	409369.67	1289783.9	данные отсутствуют	данные отсутствуют
43	409368.76	1289779.76	данные отсутствуют	данные отсутствуют

Государственный регистратор		ФГИС ЕГРН
полное наименование должности	подпись	инициалы, фамилия

М.П.

Выписка из Единого государственного реестра недвижимости об объекте недвижимости
Сведения о частях земельного участка

Земельный участок				
(вид объекта недвижимости)				
Лист №	Раздела 4.2	Всего листов раздела 4.2 :	Всего разделов:	Всего листов выписки:
20.05.2020 № 99/2020/329137837				
Кадастровый номер:		46:11:050503:213		
Сведения о характерных точках границы части (частей) земельного участка				
Учетный номер части: 3				
Система координат: МСК-46				
Зона №				
Номер точки	Координаты, м		Описание закрепления на местности	Средняя квадратическая погрешность определения координат характерных точек границы части земельного участка, м
	X	Y		
1	2	3	4	5
15	408963.28	1288883.59	данные отсутствуют	7.5
16	408963.25	1288890.63	данные отсутствуют	7.5
44	408996.52	1288895.82	данные отсутствуют	0.05
44	408996.52	1288895.82	данные отсутствуют	0.05
45	408980.13	1288883.52	данные отсутствуют	данные отсутствуют
46	408963.22	1288898.36	данные отсутствуют	данные отсутствуют
47	408975.66	1288907.7	данные отсутствуют	0.05
48	408976.9	1288919.23	данные отсутствуют	0.05
49	408988.71	1289735.27	данные отсутствуют	0.05
50	409060.32	1289739.88	данные отсутствуют	0.05
51	409306.86	1289716.76	данные отсутствуют	0.05
52	409393.56	1289718.61	данные отсутствуют	0.05
53	409416.52	1289705.56	данные отсутствуют	0.05
54	409417.45	1289706.21	данные отсутствуют	данные отсутствуют
55	409436.03	1289692.4	данные отсутствуют	данные отсутствуют
56	409417.8	1289679.54	данные отсутствуют	0.05
Государственный регистратор				ФГИС ЕГРН
полное наименование должности			подпись	инициалы, фамилия

М.П.

Раздел 4.2

Выписка из Единого государственного реестра недвижимости об объекте недвижимости
Сведения о частях земельного участка

Земельный участок				
(вид объекта недвижимости)				
Лист №	Раздела 4.2	Всего листов раздела 4.2 :	Всего разделов:	Всего листов выписки:
20.05.2020 № 99/2020/329137837				
Кадастровый номер:		46:11:050503:213		
Номер точки	Координаты, м		Описание закрепления на местности	Средняя квадратическая погрешность определения координат характерных точек границы части земельного участка, м
	X	Y		
1	2	3	4	5
57	409387.96	1289696.49	данные отсутствуют	0.05
58	409306.06	1289694.74	данные отсутствуют	0.05
59	409060	1289717.82	данные отсутствуют	0.05
60	409010.41	1289714.63	данные отсутствуют	0.05
61	408998.88	1288917.89	данные отсутствуют	0.05
Государственный регистратор				ФГИС ЕГРН
полное наименование должности			подпись	инициалы, фамилия

М.П.

Выписка из Единого государственного реестра недвижимости об объекте недвижимости
Сведения о частях земельного участка

Земельный участок				
(вид объекта недвижимости)				
Лист №	Раздела 4.2	Всего листов раздела 4.2 :	Всего разделов:	Всего листов выписки:
20.05.2020 № 99/2020/329137837				
Кадастровый номер:			46:11:050503:213	
Сведения о характерных точках границы части (частей) земельного участка				
Учетный номер части: 4				
Система координат: МСК-46				
Зона №				
Номер точки	Координаты, м		Описание закрепления на местности	Средняя квадратическая погрешность определения координат характерных точек границы части земельного участка, м
	X	Y		
1	2	3	4	5
5	409391.27	1289725.66	данные отсутствуют	7.5
15	408963.28	1288883.59	данные отсутствуют	7.5
16	408963.25	1288890.63	данные отсутствуют	7.5
62	408993.69	1288894.52	данные отсутствуют	0.1
62	408993.69	1288894.52	данные отсутствуют	0.1
63	408977.49	1288883.53	данные отсутствуют	данные отсутствуют
64	408963.21	1288899.47	данные отсутствуют	данные отсутствуют
65	408973.69	1288906.58	данные отсутствуют	0.1
66	408976.16	1288928.83	данные отсутствуют	0.1
67	408976.79	1288999.4	данные отсутствуют	0.1
68	408979.23	1289076.01	данные отсутствуют	0.1
69	408979.33	1289152.24	данные отсутствуют	0.1
70	408981.5	1289232.67	данные отсутствуют	0.1
71	408982.05	1289312.54	данные отсутствуют	0.1
72	408986.61	1289394.84	данные отсутствуют	0.1
73	408985.24	1289475.03	данные отсутствуют	0.1
Государственный регистратор			ФГИС ЕГРН	
полное наименование должности			подпись	
			инициалы, фамилия	

М.П.

Раздел 4.2

Выписка из Единого государственного реестра недвижимости об объекте недвижимости
Сведения о частях земельного участка

Земельный участок				
(вид объекта недвижимости)				
Лист №	Раздела 4.2	Всего листов раздела 4.2 :	Всего разделов:	Всего листов выписки:
20.05.2020 № 99/2020/329137837				
Кадастровый номер:			46:11:050503:213	
Номер точки	Координаты, м		Описание закрепления на местности	Средняя квадратическая погрешность определения координат характерных точек границы части земельного участка, м
	X	Y		
1	2	3	4	5
74	408986.89	1289554.71	данные отсутствуют	0.1
75	408988.22	1289620.16	данные отсутствуют	0.1
76	408990.04	1289678.64	данные отсутствуют	0.1
77	408991.21	1289725.08	данные отсутствуют	0.1
78	408976.52	1289746.55	данные отсутствуют	данные отсутствуют
79	408983.67	1289747.99	данные отсутствуют	данные отсутствуют
80	409061.14	1289740.45	данные отсутствуют	0.1
81	409142.8	1289733.35	данные отсутствуют	0.1
82	409226.27	1289724.25	данные отсутствуют	0.1
83	409307.83	1289719.21	данные отсутствуют	0.1
84	409380.3	1289711.56	данные отсутствуют	0.1
85	409381.72	1289741.62	данные отсутствуют	данные отсутствуют
86	409401.82	1289717.82	данные отсутствуют	данные отсутствуют
87	409401.37	1289708.25	данные отсутствуют	0.1
88	409401.86	1289687.96	данные отсутствуют	0.1
89	409306.07	1289698.07	данные отсутствуют	0.1
90	409224.47	1289703.13	данные отсутствуют	0.1

Государственный регистратор		ФГИС ЕГРН
полное наименование должности	подпись	инициалы, фамилия

М.П.

Раздел 4.2

Выписка из Единого государственного реестра недвижимости об объекте недвижимости
Сведения о частях земельного участка

Земельный участок			
(вид объекта недвижимости)			
Лист №	Раздела 4.2	Всего листов раздела 4.2 :	Всего разделов: _____
20.05.2020 № 99/2020/329137837		Всего листов выписки: _____	
Кадастровый номер:		46:11:050503:213	

Номер точки	Координаты, м		Описание закрепления на местности	Средняя квадратическая погрешность определения координат характерных точек границы части земельного участка, м
	X	Y		
1	2	3	4	5
91	409140.74	1289712.25	данные отсутствуют	0.1
92	409059.2	1289719.33	данные отсутствуют	0.1
93	409012.38	1289723.89	данные отсутствуют	0.1
94	409011.24	1289678.04	данные отсутствуют	0.1
95	409009.42	1289619.62	данные отсутствуют	0.1
96	409008.09	1289554.27	данные отсутствуют	0.1
97	409006.44	1289474.99	данные отсутствуют	0.1
98	409007.83	1289394.44	данные отсутствуют	0.1
99	409003.25	1289311.88	данные отсутствуют	0.1
100	409002.7	1289232.31	данные отсутствуют	0.1
101	409000.53	1289151.94	данные отсутствуют	0.1
102	409000.43	1289075.65	данные отсутствуют	0.1
103	408997.99	1288998.96	данные отсутствуют	0.1
104	408997.34	1288927.57	данные отсутствуют	0.1

Государственный регистратор		ФГИС ЕГРН
полное наименование должности	подпись	инициалы, фамилия

М.П.

Выписка из Единого государственного реестра недвижимости об объекте недвижимости
Сведения о частях земельного участка

Земельный участок				
<small>(вид объекта недвижимости)</small>				
Лист № _____ Раздела 4.2		Всего листов раздела 4.2 : _____		Всего разделов: _____
20.05.2020 № 99/2020/329137837				
Кадастровый номер:			46:11:050503:213	
Сведения о характерных точках границы части (частей) земельного участка				
Учетный номер части: 5				
Система координат: МСК-46				
Зона № _____				
Номер точки	Координаты, м		Описание закрепления на местности	Средняя квадратическая погрешность определения координат характерных точек границы части земельного участка, м
	X	Y		
1	2	3	4	5
18	408959.31	1289743.08	данные отсутствуют	7.5
105	408962.25	1289106.81	данные отсутствуют	данные отсутствуют
105	408962.25	1289106.81	данные отсутствуют	данные отсутствуют
106	408967.68	1289744.77	данные отсутствуют	данные отсутствуют
107	408962.73	1289738.85	данные отсутствуют	0.1
108	408962.76	1289695.67	данные отсутствуют	0.1
109	408962.48	1289679.23	данные отсутствуют	0.1
110	408963.06	1289628.23	данные отсутствуют	0.1
111	408962.91	1289560.83	данные отсутствуют	0.1
112	408963.01	1289500.17	данные отсутствуют	0.1
113	408963.08	1289430.54	данные отсутствуют	0.1
114	408963.02	1289364.77	данные отсутствуют	0.1
115	408962.89	1289296.49	данные отсутствуют	0.1
116	408962.61	1289226.31	данные отсутствуют	0.1
117	408962.41	1289157.64	данные отсутствуют	0.1

Государственный регистратор		ФГИС ЕГРН
полное наименование должности	подпись	инициалы, фамилия

М.П.