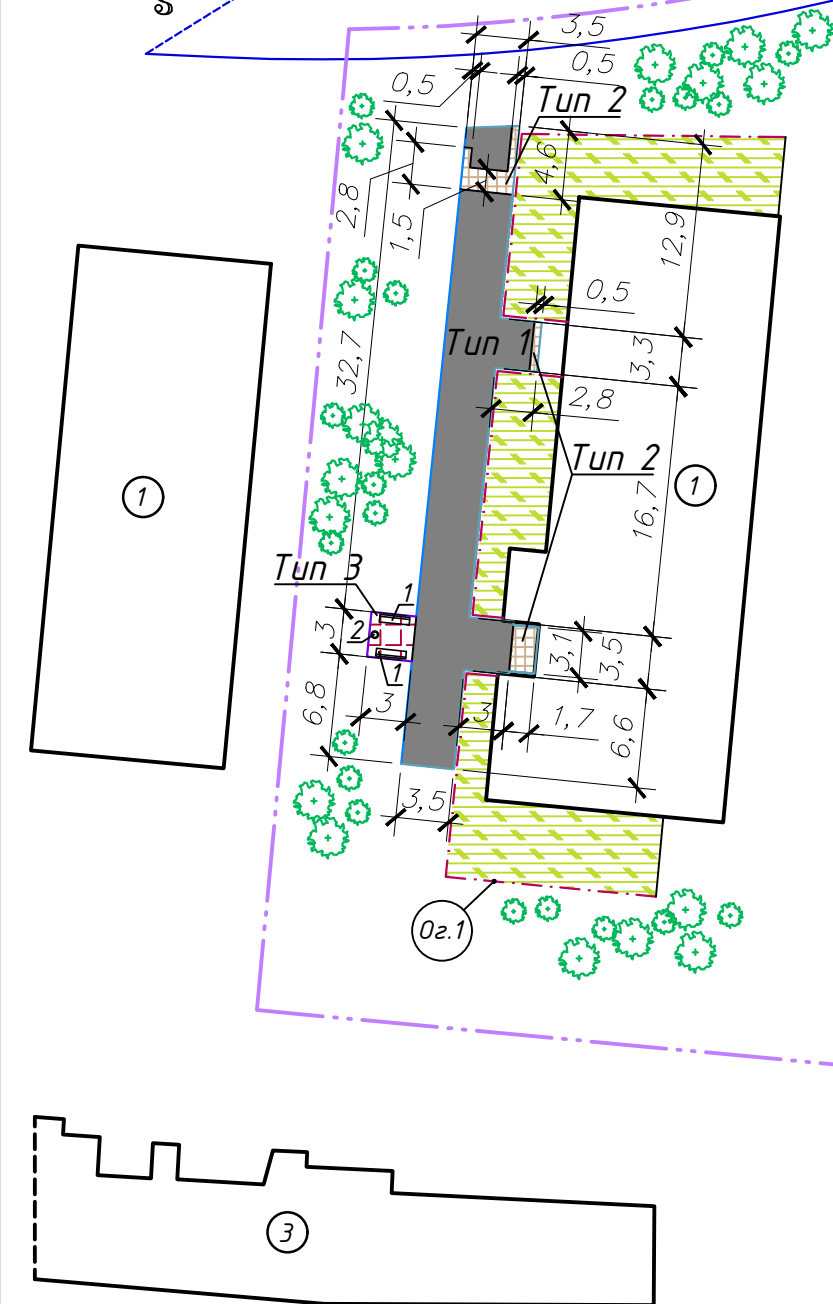
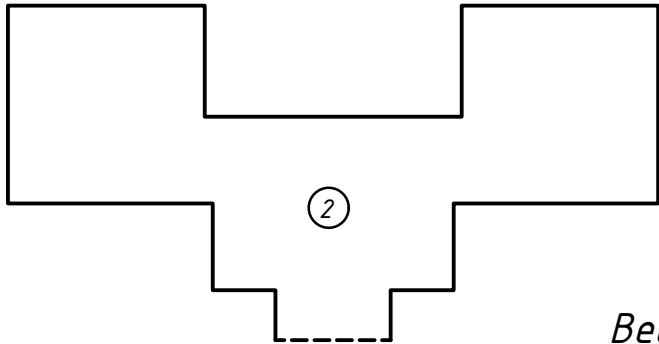


План благоустройства
дворовой территории



Условные обозначения

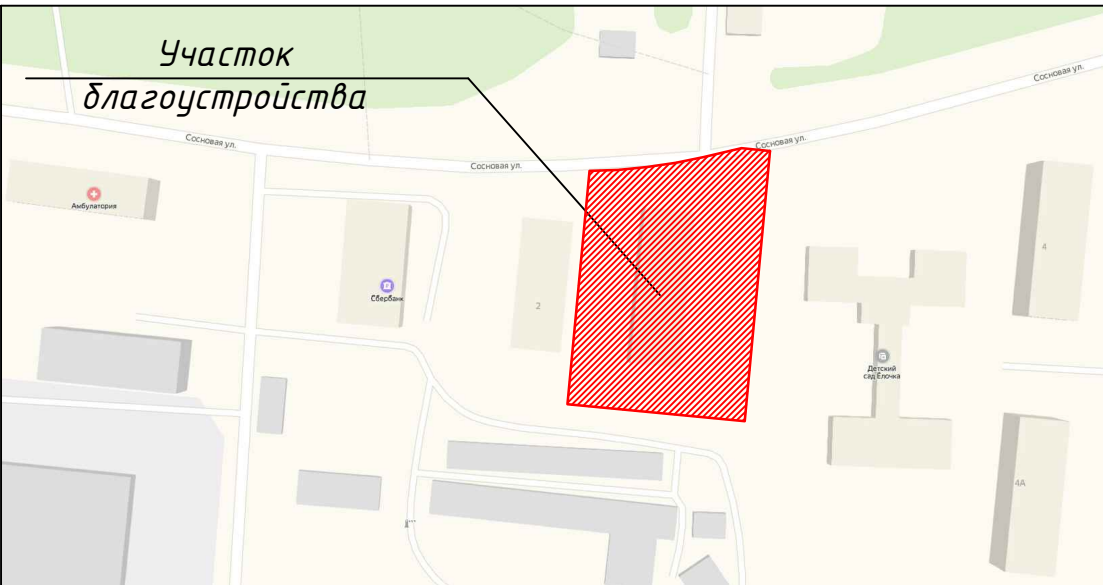
- условная граница проектирования благоустройства общественной территории
- существующие сооружения
- проектируемое покрытие проезда, асфальтобетон (тип 1)



Условные обозначения

- бортовой камень, используемый с Типом 1
- бортовой камень, используемый с Типом 3
- существующее озеленение
- существующие деревья

Ситуационная схема



- проектируемое покрытие проезда, асфальтобетон (тип 2)
- проектируемое покрытие тротуара, плитка (тип 3)

Ведомость тротуаров, дорожек и площадок

Поз.	Наименование	Тип	Площадь покрытия, м²	Наименование
1	Проектируемое покрытие с БР 100.20.8 ГОСТ 6665-91 L=3 9,5 м	1	160,2	
2	Проектируемое покрытие	2	14,4	
3	Проектируемое покрытие с БР 100.20.8 ГОСТ 6665-91 L= 9,0 м	3	9,0	

Экспликация зданий и сооружений

Номер на плане	Наименование	Примечания
1	Жилой дом	Существующий
2	Детский сад "Ёлочка"	Существующий
3	Гаражи	Существующие

Ведомость малых архитектурных форм

Поз.	Обозначение	Наименование	Кол.	Примечание
Оз.1	- - - - -	Металлическое ограждение Н = 0,9 м		Существующее
1	▬	Скамейка "Бульвар"	2	1,8х0,69х0,82 м 25,99 кг
2	◎	Урна уличная (оранжевая)	1	16 кг

						10.19/2-ЭП				
						Благоустройство дворовой территории многоквартирного дома №3 по ул. Сосновая в д. Ворошнево Курского района Курской области				
Изм.	Кол.уч.	Лист	№док.	Подп.	Дата	Благоустройство дворовой территории в д. Ворошнево		Стадия	Лист	Листов
Разраб.					10.19			ЭП	1	
Проверил					10.19					
						План благоустройства территории,		ИП Воробьев А.А.		
Н. контр.					10.19					
Рук.проекта	Воробьев				10.19					